



PREFEITURA MUNICIPAL DE PINHALZINHO

PAÇO MUNICIPAL PREFEITO JOSÉ DE LIMA FRANCO SOBRINHO

CNPJ: 45.623.600/0001-44

LEI N.º 1.578 / 2016

DE 16 DE DEZEMBRO DE 2016

“Declara área de expansão urbana imóvel que especifica”

A CÂMARA MUNICIPAL DE PINHALZINHO aprovou, e eu, **Anderson Luis Pereira**, Prefeito Municipal, sanciono e promulgo a seguinte lei:

Artigo 1º - Fica incluída em zona de expansão urbana do Município as áreas de terras localizadas no Bairro do Pinhal, assim descrita:

Perímetro: 3.120,33 m Área: 28,8490 ha

DESCRIÇÃO

Inicia-se a descrição deste perímetro no vértice 1, de coordenadas **N 7.480.563,2819m** e **E 336.635,1757m**; Por Cerca; deste, segue confrontando com ESTRADA MUNICIPAL, com os seguintes azimutes e distâncias: **55°12'31"** e **21,515 m** até o vértice 2, de coordenadas **N 7.480.575,5580m** e **E 336.652,8444m**; **57°09'12"** e **26,653 m** até o vértice 3, de coordenadas **N 7.480.590,0142m** e **E 336.675,2359m**; **57°12'10"** e **29,136 m** até o vértice 4, de coordenadas **N 7.480.605,7960m** e **E 336.699,7273m**; **56°10'12"** e **27,413 m** até o vértice 5, de coordenadas **N 7.480.621,0578m** e **E 336.722,4991m**; **56°46'39"** e **36,778 m** até o vértice 6, de coordenadas **N 7.480.641,2079m** e **E 336.753,2654m**; **63°53'54"** e **13,517 m** até o vértice 7, de coordenadas **N 7.480.647,1547m** e **E 336.765,4034m**; **74°19'42"** e **52,176 m** até o vértice 8, de coordenadas **N 7.480.661,2488m** e **E 336.815,6400m**; **65°35'39"** e **33,164 m** até o vértice 9, de coordenadas **N 7.480.674,9519m** e **E 336.845,8402m**; **84°37'04"** e **18,324 m** até o vértice 10, de coordenadas **N 7.480.676,6707m** e **E 336.864,0835m**; **77°28'04"** e **40,300 m** até o vértice 11, de coordenadas **N 7.480.685,4154m** e **E 336.903,4234m**; **71°53'49"** e **23,060 m** até o vértice 12, de coordenadas **N 7.480.692,5807m** e **E 336.925,3418m**; **67°57'04"** e **33,091 m** até o vértice 13, de coordenadas **N 7.480.705,0029m** e **E 336.956,0123m**; **64°20'08"** e **33,990 m** até o vértice 14, de coordenadas **N 7.480.719,7239m** e **E 336.986,6489m**; **69°10'12"** e **22,243 m** até o vértice 15, de coordenadas **N 7.480.727,6336m** e **E 337.007,4384m**; **66°57'15"** e **25,994 m** até o vértice 16, de coordenadas **N 7.480.737,8096m** e **E 337.031,3583m**; **73°53'43"** e **19,722 m** até o vértice 17, de coordenadas **N 7.480.743,2802m** e **E 337.050,3061m**; **88°42'38"** e **5,625 m** até o vértice 18, de coordenadas **N 7.480.743,4068m** e **E 337.055,9298m**; Por Cerca; deste, segue confrontando com JULIANO AZZI DE BARROS, com os seguintes azimutes e distâncias: **138°55'47"** e **2,099 m** até o vértice 19, de coordenadas **N 7.480.741,8244m** e **E 337.057,3088m**; **200°55'01"** e



PREFEITURA MUNICIPAL DE PINHALZINHO

PAÇO MUNICIPAL PREFEITO JOSÉ DE LIMA FRANCO SOBRINHO

CNPJ: 45.623.600/0001-44

57,045 m até o vértice 20, de coordenadas N 7.480.688,5390m e E 337.036,9430m; 200°54'51" e 85,001 m até o vértice 21, de coordenadas N 7.480.609,1378m e E 337.006,6003m; 204°08'46" e 16,934 m até o vértice 22, de coordenadas N 7.480.593,6857m e E 336.999,6734m; 123°14'59" e 13,711 m até o vértice 23, de coordenadas N 7.480.586,1683m e E 337.011,1395m; 126°40'37" e 11,040 m até o vértice 24, de coordenadas N 7.480.579,5739m e E 337.019,9939m; 69°56'20" e 16,413 m até o vértice 25, de coordenadas N 7.480.585,2039m e E 337.035,4111m; 75°24'30" e 17,859 m até o vértice 26, de coordenadas N 7.480.589,7031m e E 337.052,6941m; 77°15'03" e 14,047 m até o vértice 27, de coordenadas N 7.480.592,8030m e E 337.066,3945m; 70°24'09" e 11,973 m até o vértice 28, de coordenadas N 7.480.596,8188m e E 337.077,6739m; 65°42'45" e 28,085 m até o vértice 29, de coordenadas N 7.480.608,3705m e E 337.103,2729m; 62°53'10" e 21,641 m até o vértice 30, de coordenadas N 7.480.618,2335m e E 337.122,5355m; 67°22'53" e 22,789 m até o vértice 31, de coordenadas N 7.480.626,9980m e E 337.143,5717m; 60°50'39" e 5,239 m até o vértice 32, de coordenadas N 7.480.629,5502m e E 337.148,1465m; 61°06'37" e 25,798 m até o vértice 33, de coordenadas N 7.480.642,0139m e E 337.170,7341m; 64°43'50" e 21,142 m até o vértice 34, de coordenadas N 7.480.651,0388m e E 337.189,8527m; 61°32'56" e 25,893 m até o vértice 35, de coordenadas N 7.480.663,3744m e E 337.212,6185m; 63°12'24" e 22,645 m até o vértice 36, de coordenadas N 7.480.673,5823m e E 337.232,8324m; 70°57'46" e 19,505 m até o vértice 37, de coordenadas N 7.480.679,9443m e E 337.251,2704m; 90°04'39" e 25,575 m até o vértice 38, de coordenadas N 7.480.679,9098m e E 337.276,8456m; 32°30'14" e 32,731 m até o vértice 39, de coordenadas N 7.480.707,5135m e E 337.294,4337m; 35°08'53" e 20,907 m até o vértice 40, de coordenadas N 7.480.724,6081m e E 337.306,4694m; 14°06'45" e 5,332 m até o vértice 41, de coordenadas N 7.480.729,7794m e E 337.307,7696m; 11°09'48" e 13,106 m até o vértice 42, de coordenadas N 7.480.742,6373m e E 337.310,3069m; 336°48'09" e 3,251 m até o vértice 43, de coordenadas N 7.480.745,6253m e E 337.309,0264m; 320°03'18" e 5,416 m até o vértice 44, de coordenadas N 7.480.749,7775m e E 337.305,5491m; 301°33'09" e 13,903 m até o vértice 45, de coordenadas N 7.480.757,0528m e E 337.293,7014m; Por Cerca; deste, segue confrontando com ESTRADA MUNICIPAL, com os seguintes azimutes e distâncias: 63°02'35" e 10,618 m até o vértice 46, de coordenadas N 7.480.761,8659m e E 337.303,1653m; 59°42'20" e 5,102 m até o vértice 47, de coordenadas N 7.480.764,4395m e E 337.307,5705m; 56°27'21" e 18,917 m até o vértice 48, de coordenadas N 7.480.774,8929m e E 337.323,3373m; 77°03'18" e 33,612 m até o vértice 49, de coordenadas N 7.480.782,4225m e E 337.356,0952m; 135°32'47" e 3,023 m até o vértice 50, de coordenadas N 7.480.780,2648m e E 337.358,2121m; 145°49'59" e 3,266 m até o vértice 51, de coordenadas N 7.480.777,5624m e E 337.360,0464m; 98°10'01" e 8,260 m até o vértice 52, de coordenadas N 7.480.776,3891m e E 337.368,2222m; 79°11'20" e 3,099 m até o vértice 53, de coordenadas N 7.480.776,9705m e E 337.371,2666m; 17°02'33" e 6,870 m até o vértice 54, de coordenadas N 7.480.783,5391m e E 337.373,2802m; 62°02'18" e 19,717 m até o vértice 55, de coordenadas N 7.480.792,7840m e E 337.390,6956m; 54°27'16" e 22,066 m até o vértice 56, de coordenadas N 7.480.805,6120m e E 337.408,6494m; Por Cerca; deste, segue



PREFEITURA MUNICIPAL DE PINHALZINHO

PAÇO MUNICIPAL PREFEITO JOSÉ DE LIMA FRANCO SOBRINHO

CNPJ: 45.623.600/0001-44

confrontando com MARINES RIBEIRO DE SÁ ALBERTO, com os seguintes azimutes e distâncias: 115°53'52" e 34,975 m até o vértice 57, de coordenadas **N 7.480.790,3363m** e **E 337.440,1117m**; 112°03'25" e 42,166 m até o vértice 58, de coordenadas **N 7.480.774,5018m** e **E 337.479,1914m**; 145°30'42" e 9,883 m até o vértice 59, de coordenadas **N 7.480.766,3557m** e **E 337.484,7876m**; 139°19'23" e 22,132 m até o vértice 60, de coordenadas **N 7.480.749,5708m** e **E 337.499,2131m**; 222°16'16" e 7,040 m até o vértice 61, de coordenadas **N 7.480.744,3617m** e **E 337.494,4779m**; Por Cerca; deste, segue confrontando com MARIA AUXILIADORA DE OLIVEIRA E FILHOS, com os seguintes azimutes e distâncias: 216°17'12" e 33,330 m até o vértice 62, de coordenadas **N 7.480.717,4957m** e **E 337.474,7527m**; 225°33'16" e 7,094 m até o vértice 63, de coordenadas **N 7.480.712,5284m** e **E 337.469,6882m**; 230°28'55" e 18,250 m até o vértice 64, de coordenadas **N 7.480.700,9156m** e **E 337.455,6099m**; 227°55'00" e 11,012 m até o vértice 65, de coordenadas **N 7.480.693,5352m** e **E 337.447,4370m**; 222°18'32" e 8,899 m até o vértice 66, de coordenadas **N 7.480.686,9543m** e **E 337.441,4470m**; 197°34'31" e 16,651 m até o vértice 67, de coordenadas **N 7.480.671,0803m** e **E 337.436,4190m**; 189°36'01" e 25,091 m até o vértice 68, de coordenadas **N 7.480.646,3411m** e **E 337.432,2345m**; 186°44'57" e 29,256 m até o vértice 69, de coordenadas **N 7.480.617,2883m** e **E 337.428,7963m**; 189°09'34" e 28,736 m até o vértice 70, de coordenadas **N 7.480.588,9182m** e **E 337.424,2220m**; 189°38'32" e 16,932 m até o vértice 71, de coordenadas **N 7.480.572,2258m** e **E 337.421,3860m**; 177°40'23" e 23,123 m até o vértice 72, de coordenadas **N 7.480.549,1223m** e **E 337.422,3248m**; 99°40'33" e 34,803 m até o vértice 73, de coordenadas **N 7.480.543,2729m** e **E 337.456,6323m**; 95°19'47" e 40,514 m até o vértice 74, de coordenadas **N 7.480.539,5096m** e **E 337.496,9708m**; 96°36'53" e 78,690 m até o vértice 75, de coordenadas **N 7.480.530,4450m** e **E 337.575,1371m**; Por Cerca; deste, segue confrontando com JOÃO BATISTA FORNARI FILHO, com os seguintes azimutes e distâncias: 177°36'14" e 23,813 m até o vértice 76, de coordenadas **N 7.480.506,6530m** e **E 337.576,1326m**; 176°00'07" e 22,847 m até o vértice 77, de coordenadas **N 7.480.483,8613m** e **E 337.577,7256m**; 180°16'22" e 10,946 m até o vértice 78, de coordenadas **N 7.480.472,9150m** e **E 337.577,6735m**; 191°53'17" e 24,577 m até o vértice 79, de coordenadas **N 7.480.448,8652m** e **E 337.572,6107m**; 214°41'09" e 18,709 m até o vértice 80, de coordenadas **N 7.480.433,4808m** e **E 337.561,9636m**; 225°05'54" e 12,982 m até o vértice 81, de coordenadas **N 7.480.424,3167m** e **E 337.552,7681m**; 230°24'44" e 21,251 m até o vértice 82, de coordenadas **N 7.480.410,7741m** e **E 337.536,3907m**; 235°37'10" e 28,373 m até o vértice 83, de coordenadas **N 7.480.394,7524m** e **E 337.512,9747m**; 223°26'57" e 11,506 m até o vértice 84, de coordenadas **N 7.480.386,3995m** e **E 337.505,0621m**; 236°12'25" e 0,972 m até o vértice 85, de coordenadas **N 7.480.385,8587m** e **E 337.504,2542m**; 221°47'00" e 16,369 m até o vértice 86, de coordenadas **N 7.480.373,6532m** e **E 337.493,3475m**; 227°44'44" e 9,555 m até o vértice 87, de coordenadas **N 7.480.367,2284m** e **E 337.486,2755m**; 196°42'48" e 26,815 m até o vértice 88, de coordenadas **N 7.480.341,5461m** e **E 337.478,5639m**; 196°04'40" e 49,430 m até o vértice 89, de coordenadas **N 7.480.294,0497m** e **E 337.464,8748m**; 188°31'10" e 15,157 m até o vértice 90, de coordenadas **N 7.480.279,0603m** e **E 337.462,6294m**; 212°31'13" e 13,607 m até o vértice 91, de coordenadas **N**



PREFEITURA MUNICIPAL DE PINHALZINHO

PAÇO MUNICIPAL PREFEITO JOSÉ DE LIMA FRANCO SOBRINHO

CNPJ: 45.623.600/0001-44

7.480.267,5865m e E 337.455,3141m; 204°29'54" e 21,923 m até o vértice 92, de coordenadas N 7.480.247,6372m e E 337.446,2234m; 226°22'05" e 11,037 m até o vértice 93, de coordenadas N 7.480.240,0211m e E 337.438,2346m; 292°52'36" e 24,167 m até o vértice 94, de coordenadas N 7.480.249,4160m e E 337.415,9685m; 256°03'48" e 32,246 m até o vértice 95, de coordenadas N 7.480.241,6495m e E 337.384,6715m; 252°49'48" e 36,494 m até o vértice 96, de coordenadas N 7.480.230,8762m e E 337.349,8039m; 250°28'56" e 25,866 m até o vértice 97, de coordenadas N 7.480.222,2344m e E 337.325,4245m; 223°31'16" e 18,597 m até o vértice 98, de coordenadas N 7.480.208,7490m e E 337.312,6179m; 270°28'51" e 4,500 m até o vértice 99, de coordenadas N 7.480.208,7868m e E 337.308,1180m; 308°01'01" e 16,178 m até o vértice 100, de coordenadas N 7.480.218,7509m e E 337.295,3722m; 261°57'49" e 22,568 m até o vértice 101, de coordenadas N 7.480.215,5959m e E 337.273,0259m; PPor Margem De Ribeirã; deste, segue confrontando com RIBEIRÃO DO PINHAL, com os seguintes azimutes e distâncias: 286°50'04" e 15,845 m até o vértice 102, de coordenadas N 7.480.220,1847m e E 337.257,8600m; 246°44'09" e 5,680 m até o vértice 103, de coordenadas N 7.480.217,9411m e E 337.252,6416m; 324°32'46" e 16,850 m até o vértice 104, de coordenadas N 7.480.231,6672m e E 337.242,8676m; 291°16'17" e 9,791 m até o vértice 105, de coordenadas N 7.480.235,2191m e E 337.233,7440m; 32°35'47" e 10,212 m até o vértice 106, de coordenadas N 7.480.243,8222m e E 337.239,2451m; 331°06'10" e 17,877 m até o vértice 107, de coordenadas N 7.480.259,4737m e E 337.230,6061m; 303°37'10" e 34,569 m até o vértice 108, de coordenadas N 7.480.278,6134m e E 337.201,8197m; 292°26'50" e 22,503 m até o vértice 109, de coordenadas N 7.480.287,2058m e E 337.181,0215m; 260°17'46" e 18,970 m até o vértice 110, de coordenadas N 7.480.284,0084m e E 337.162,3233m; 228°55'36" e 16,087 m até o vértice 111, de coordenadas N 7.480.273,4388m e E 337.150,1957m; 223°38'11" e 14,962 m até o vértice 112, de coordenadas N 7.480.262,6103m e E 337.139,8707m; 214°37'49" e 16,430 m até o vértice 113, de coordenadas N 7.480.249,0912m e E 337.130,5339m; 249°34'39" e 25,516 m até o vértice 114, de coordenadas N 7.480.240,1878m e E 337.106,6220m; 218°01'34" e 9,673 m até o vértice 115, de coordenadas N 7.480.232,5682m e E 337.100,6633m; 265°51'22" e 14,694 m até o vértice 116, de coordenadas N 7.480.231,5063m e E 337.086,0073m; 286°10'31" e 18,483 m até o vértice 117, de coordenadas N 7.480.236,6552m e E 337.068,2562m; 283°06'22" e 19,581 m até o vértice 118, de coordenadas N 7.480.241,0952m e E 337.049,1857m; 273°50'32" e 29,919 m até o vértice 119, de coordenadas N 7.480.243,1001m e E 337.019,3337m; 284°49'10" e 9,608 m até o vértice 120, de coordenadas N 7.480.245,5576m e E 337.010,0452m; 294°55'09" e 7,640 m até o vértice 121, de coordenadas N 7.480.248,7766m e E 337.003,1165m; 293°40'22" e 19,407 m até o vértice 122, de coordenadas N 7.480.256,5687m e E 336.985,3428m; 314°25'04" e 20,670 m até o vértice 123, de coordenadas N 7.480.271,0353m e E 336.970,5792m; 330°17'12" e 14,780 m até o vértice 124, de coordenadas N 7.480.283,8720m e E 336.963,2533m; Por Cerca; deste, segue confrontando com ALEXIS TEODORO KRAUSE, com os seguintes azimutes e distâncias: 38°21'09" e 29,300 m até o vértice 125, de coordenadas N 7.480.306,8493m e E 336.981,4339m; 22°56'23" e 10,790 m até o vértice 126, de coordenadas N 7.480.316,7860m e E 336.985,6394m; 317°36'05" e 26,611 m até



PREFEITURA MUNICIPAL DE PINHALZINHO

PAÇO MUNICIPAL PREFEITO JOSÉ DE LIMA FRANCO SOBRINHO

CNPJ: 45.623.600/0001-44

vértice **127**, de coordenadas **N 7.480.336,4375m** e **E 336.967,6961m**; 294°48'42" e 15,801 m até o vértice **128**, de coordenadas **N 7.480.343,0681m** e **E 336.953,3536m**; 4°57'47" e 49,135 m até o vértice **129**, de coordenadas **N 7.480.392,0186m** e **E 336.957,6045m**; 357°37'15" e 32,846 m até o vértice **130**, de coordenadas **N 7.480.424,8360m** e **E 336.956,2409m**; 338°29'26" e 25,801 m até o vértice **131**, de coordenadas **N 7.480.448,8403m** e **E 336.946,7809m**; 307°15'42" e 14,178 m até o vértice **132**, de coordenadas **N 7.480.457,4246m** e **E 336.935,4966m**; 300°46'02" e 27,044 m até o vértice **133**, de coordenadas **N 7.480.471,2589m** e **E 336.912,2592m**; 297°54'09" e 49,508 m até o vértice **134**, de coordenadas **N 7.480.494,4271m** e **E 336.868,5068m**; 297°27'57" e 31,804 m até o vértice **135**, de coordenadas **N 7.480.509,0956m** e **E 336.840,2879m**; 287°08'59" e 23,854 m até o vértice **136**, de coordenadas **N 7.480.516,1293m** e **E 336.817,4946m**; 233°43'13" e 76,322 m até o vértice **137**, de coordenadas **N 7.480.470,9673m** e **E 336.755,9687m**; Por Cerca; deste, segue confrontando com WILSON DETILLI, com os seguintes azimutes e distâncias: 304°39'09" e 76,296 m até o vértice **138**, de coordenadas **N 7.480.514,3493m** e **E 336.693,2061m**; 310°08'18" e 75,907 m até o vértice **1**, ponto inicial da descrição deste perímetro. Todas as coordenadas aqui descritas estão georreferenciadas ao Sistema Geodésico Brasileiro, a partir , de coordenadas N m e E m, e encontram-se representadas no Sistema U T M, referenciadas ao **Meridiano Central nº 45°00'**, fuso -23, tendo como datum o SIRGAS2000. Todos os azimutes e distâncias, área e perímetro foram calculados no plano de projeção U T M.

Observações:

A planta anexa é parte integrante deste memorial descritivo.

Artigo 2º - Em atendimento ao art. 42-B da Lei Federal nº 10.257 de 10 de julho de 2.001 (Estatuto da Cidade), fica declarado que:

I – Não existem trechos com restrições à urbanização ou sujeitos a controle especial pela inexistência de ameaças de desastres naturais no imóvel, observada a delimitação de áreas de preservação permanente que porventura ocupem parte do mesmo;

II – Na área de terras descrita no inciso I do art. 1º desta lei, fica autorizado exclusivamente o uso residencial, sendo permitida apenas a edificação de residências uni-familiares térreas e assobradadas, e proibida a construção de edificações geminadas ou multifamiliares e o uso industrial a qualquer título;



PREFEITURA MUNICIPAL DE PINHALZINHO

PAÇO MUNICIPAL PREFEITO JOSÉ DE LIMA FRANCO SOBRINHO

CNPJ: 45.623.600/0001-44

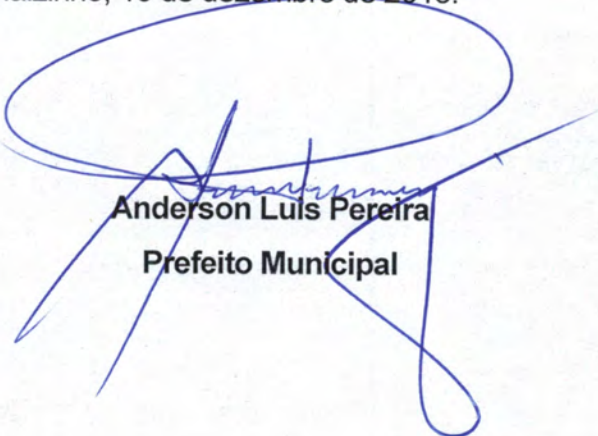
III – Fica autorizado o parcelamento das glebas descrita no inciso I do art. 1º desta lei em lotes de terreno, desde que obedecida área mínima de 1.000,00 m² e frente mínima de 20,00 m.

Artigo 3º - A declaração de que trata o Artigo 1º não gera direito adquirido a quem quer que seja para aprovação de empreendimento imobiliário, pois necessária a obediência rigorosa aos ditames das leis federais, estaduais e municipais referentes ao parcelamento de solo urbano.

Artigo 4º - As despesas decorrentes da presente lei serão suportadas com dotações próprias do orçamento vigente, suplementadas se necessário.

Artigo 5º - Revogadas as disposições em contrário, esta lei entra em vigor na data de sua publicação.

Pinhalzinho, 16 de dezembro de 2016.



Anderson Luis Pereira
Prefeito Municipal

Publicado por afixação na sede da Prefeitura Municipal de Pinhalzinho na data de
16/12/2016



PREFEITURA MUNICIPAL DE PINHALZINHO

PAÇO MUNICIPAL PREFEITO JOSÉ DE LIMA FRANCO SOBRINHO

CNPJ: 45.623.600/0001-44

MEMORIAL JUSTIFICATIVO

INTERESSADO: PREFEITURA MUNICIPAL DE PINHALZINHO

**FINALIDADE: TRANSFORMAÇÃO DE IMÓVEL RURAL PARA
IMÓVEL EM ÁREA DE EXPANSÃO URBANA**

Local: BAIRRO DO PINHAL, MUNICÍPIO DE PINHALZINHO - UF: SP

Perímetro: 3.120,33 m Área: 28,8490 ha

A solicitação da transformação da Área Rural, abaixo descrita em Área de Expansão Urbana, tem por objetivo atender a vocação natural da zona onde a mesma está situada, ou seja de Parcelamento de Solo exclusivamente em Chácaras de Lazer. Informo ainda que na área objeto da solicitação existe uma Divisão Familiar que terá que ser regularizada e também foram constatadas várias áreas já Cadastradas junto a Prefeitura Municipal como área de Expansão Urbana. Desta forma, entendemos ser necessária aumentar a área de expansão urbana nos terrenos circunvizinhos à área objeto deste pedido (segue em anexo novas plantas e memoriais). Outrossim informo que deverá ser observado ainda, se no local em questão, for implantado algum Parcelamento de Solo, o mesmo atenderá a Lei 6.766 e Lei Municipal 1.310 e atender o Artigo 42-B da Lei Federal nº 10.257 de 10 de julho de 2.001 (Estatuto da Cidade) descrito abaixo.

I – Não existem trechos com restrições à urbanização ou sujeitos a controle especial pela inexistência de ameaças de desastres naturais no imóvel, observada a delimitação de áreas de preservação permanente que porventura ocupem parte do mesmo;



PREFEITURA MUNICIPAL DE PINHALZINHO

PAÇO MUNICIPAL PREFEITO JOSÉ DE LIMA FRANCO SOBRINHO

CNPJ: 45.623.600/0001-44

II – Na área de terras descrita no inciso I do art. 1º desta lei, fica autorizado exclusivamente o uso residencial, sendo permitida apenas a edificação de residências uni-familiares térreas e assobradadas, e proibida a construção de edificações geminadas ou multifamiliares e o uso comercial e industrial a qualquer título;

III – Fica autorizado o parcelamento das glebas descrita no inciso I do art. 1º desta lei em lotes de terreno, desde que obedecida área mínima de 1.000,00 m² e frente mínima de 20,00 m.

DESCRIÇÃO

Inicia-se a descrição deste perímetro no vértice 1, de coordenadas **N 7.480.563,2819m** e **E 336.635,1757m**; Por Cerca; deste, segue confrontando com ESTRADA MUNICIPAL, com os seguintes azimutes e distâncias: 55°12'31" e 21,515 m até o vértice 2, de coordenadas **N 7.480.575,5580m** e **E 336.652,8444m**; 57°09'12" e 26,653 m até o vértice 3, de coordenadas **N 7.480.590,0142m** e **E 336.675,2359m**; 57°12'10" e 29,136 m até o vértice 4, de coordenadas **N 7.480.605,7960m** e **E 336.699,7273m**; 56°10'12" e 27,413 m até o vértice 5, de coordenadas **N 7.480.621,0578m** e **E 336.722,4991m**; 56°46'39" e 36,778 m até o vértice 6, de coordenadas **N 7.480.641,2079m** e **E 336.753,2654m**; 63°53'54" e 13,517 m até o vértice 7, de coordenadas **N 7.480.647,1547m** e **E 336.765,4034m**; 74°19'42" e 52,176 m até o vértice 8, de coordenadas **N 7.480.661,2488m** e **E 336.815,6400m**; 65°35'39" e 33,164 m até o vértice 9, de coordenadas **N 7.480.674,9519m** e **E 336.845,8402m**; 84°37'04" e 18,324 m até o vértice 10, de coordenadas **N 7.480.676,6707m** e **E 336.864,0835m**; 77°28'04" e 40,300 m até o vértice 11, de coordenadas **N 7.480.685,4154m** e **E 336.903,4234m**; 71°53'49" e 23,060 m até o vértice 12, de coordenadas **N 7.480.692,5807m** e **E 336.925,3418m**; 67°57'04" e 33,091 m até o vértice 13, de coordenadas **N 7.480.705,0029m** e **E 336.956,0123m**; 64°20'08" e 33,990 m até o vértice 14, de coordenadas **N 7.480.719,7239m** e **E 336.986,6489m**; 69°10'12" e 22,243 m até o vértice 15, de coordenadas **N 7.480.727,6336m** e **E 337.007,4384m**; 66°57'15" e 25,994 m até o vértice 16, de coordenadas **N 7.480.737,8096m** e **E 337.031,3583m**; 73°53'43" e 19,722 m até o vértice 17, de coordenadas **N 7.480.743,2802m** e **E 337.050,3061m**; 88°42'38" e 5,625 m até o vértice 18, de coordenadas **N 7.480.743,4068m** e **E 337.055,9298m**; Por Cerca; deste, segue confrontando com JULIANO AZZI DE BARROS, com os seguintes azimutes e distâncias: 138°55'47" e 2,099 m até o vértice 19, de coordenadas **N 7.480.741,8244m** e **E 337.057,3088m**; 200°55'01" e 57,045 m até o vértice 20, de coordenadas **N 7.480.688,5390m** e **E 337.036,9430m**; 200°54'51" e 85,001 m até o vértice 21, de coordenadas **N 7.480.609,1378m** e **E**



PREFEITURA MUNICIPAL DE PINHALZINHO

PAÇO MUNICIPAL PREFEITO JOSÉ DE LIMA FRANCO SOBRINHO

CNPJ: 45.623.600/0001-44

337.006,6003m; 204°08'46" e 16,934 m até o vértice 22, de coordenadas N 7.480.593,6857m e E 336.999,6734m; 123°14'59" e 13,711 m até o vértice 23, de coordenadas N 7.480.586,1683m e E 337.011,1395m; 126°40'37" e 11,040 m até o vértice 24, de coordenadas N 7.480.579,5739m e E 337.019,9939m; 69°56'20" e 16,413 m até o vértice 25, de coordenadas N 7.480.585,2039m e E 337.035,4111m; 75°24'30" e 17,859 m até o vértice 26, de coordenadas N 7.480.589,7031m e E 337.052,6941m; 77°15'03" e 14,047 m até o vértice 27, de coordenadas N 7.480.592,8030m e E 337.066,3945m; 70°24'09" e 11,973 m até o vértice 28, de coordenadas N 7.480.596,8188m e E 337.077,6739m; 65°42'45" e 28,085 m até o vértice 29, de coordenadas N 7.480.608,3705m e E 337.103,2729m; 62°53'10" e 21,641 m até o vértice 30, de coordenadas N 7.480.618,2335m e E 337.122,5355m; 67°22'53" e 22,789 m até o vértice 31, de coordenadas N 7.480.626,9980m e E 337.143,5717m; 60°50'39" e 5,239 m até o vértice 32, de coordenadas N 7.480.629,5502m e E 337.148,1465m; 61°06'37" e 25,798 m até o vértice 33, de coordenadas N 7.480.642,0139m e E 337.170,7341m; 64°43'50" e 21,142 m até o vértice 34, de coordenadas N 7.480.651,0388m e E 337.189,8527m; 61°32'56" e 25,893 m até o vértice 35, de coordenadas N 7.480.663,3744m e E 337.212,6185m; 63°12'24" e 22,645 m até o vértice 36, de coordenadas N 7.480.673,5823m e E 337.232,8324m; 70°57'46" e 19,505 m até o vértice 37, de coordenadas N 7.480.679,9443m e E 337.251,2704m; 90°04'39" e 25,575 m até o vértice 38, de coordenadas N 7.480.679,9098m e E 337.276,8456m; 32°30'14" e 32,731 m até o vértice 39, de coordenadas N 7.480.707,5135m e E 337.294,4337m; 35°08'53" e 20,907 m até o vértice 40, de coordenadas N 7.480.724,6081m e E 337.306,4694m; 14°06'45" e 5,332 m até o vértice 41, de coordenadas N 7.480.729,7794m e E 337.307,7696m; 11°09'48" e 13,106 m até o vértice 42, de coordenadas N 7.480.742,6373m e E 337.310,3069m; 336°48'09" e 3,251 m até o vértice 43, de coordenadas N 7.480.745,6253m e E 337.309,0264m; 320°03'18" e 5,416 m até o vértice 44, de coordenadas N 7.480.749,7775m e E 337.305,5491m; 301°33'09" e 13,903 m até o vértice 45, de coordenadas N 7.480.757,0528m e E 337.293,7014m; Por Cerca; deste, segue confrontando com ESTRADA MUNICIPAL, com os seguintes azimutes e distâncias: 63°02'35" e 10,618 m até o vértice 46, de coordenadas N 7.480.761,8659m e E 337.303,1653m; 59°42'20" e 5,102 m até o vértice 47, de coordenadas N 7.480.764,4395m e E 337.307,5705m; 56°27'21" e 18,917 m até o vértice 48, de coordenadas N 7.480.774,8929m e E 337.323,3373m; 77°03'18" e 33,612 m até o vértice 49, de coordenadas N 7.480.782,4225m e E 337.356,0952m; 135°32'47" e 3,023 m até o vértice 50, de coordenadas N 7.480.780,2648m e E 337.358,2121m; 145°49'59" e 3,266 m até o vértice 51, de coordenadas N 7.480.777,5624m e E 337.360,0464m; 98°10'01" e 8,260 m até o vértice 52, de coordenadas N 7.480.776,3891m e E 337.368,2222m; 79°11'20" e 3,099 m até o vértice 53, de coordenadas N 7.480.776,9705m e E 337.371,2666m; 17°02'33" e 6,870 m até o vértice 54, de coordenadas N 7.480.783,5391m e E 337.373,2802m; 62°02'18" e 19,717 m até o vértice 55, de coordenadas N 7.480.792,7840m e E 337.390,6956m; 54°27'16" e 22,066 m até o vértice 56, de coordenadas N 7.480.805,6120m e E 337.408,6494m; Por Cerca; deste, segue confrontando com MARINES RIBEIRO DE SÁ ALBERTO, com os seguintes azimutes e distâncias: 115°53'52" e 34,975 m até o vértice 57, de coordenadas N



PREFEITURA MUNICIPAL DE PINHALZINHO

PAÇO MUNICIPAL PREFEITO JOSÉ DE LIMA FRANCO SOBRINHO

CNPJ: 45.623.600/0001-44

7.480.790,3363m e E 337.440,1117m; 112°03'25" e 42,166 m até o vértice 58, de coordenadas N 7.480.774,5018m e E 337.479,1914m; 145°30'42" e 9,883 m até o vértice 59, de coordenadas N 7.480.766,3557m e E 337.484,7876m; 139°19'23" e 22,132 m até o vértice 60, de coordenadas N 7.480.749,5708m e E 337.499,2131m; 222°16'16" e 7,040 m até o vértice 61, de coordenadas N 7.480.744,3617m e E 337.494,4779m; Por Cerca; deste, segue confrontando com MARIA AUXILIADORA DE OLIVEIRA E FILHOS, com os seguintes azimutes e distâncias: 216°17'12" e 33,330 m até o vértice 62, de coordenadas N 7.480.717,4957m e E 337.474,7527m; 225°33'16" e 7,094 m até o vértice 63, de coordenadas N 7.480.712,5284m e E 337.469,6882m; 230°28'55" e 18,250 m até o vértice 64, de coordenadas N 7.480.700,9156m e E 337.455,6099m; 227°55'00" e 11,012 m até o vértice 65, de coordenadas N 7.480.693,5352m e E 337.447,4370m; 222°18'32" e 8,899 m até o vértice 66, de coordenadas N 7.480.686,9543m e E 337.441,4470m; 197°34'31" e 16,651 m até o vértice 67, de coordenadas N 7.480.671,0803m e E 337.436,4190m; 189°36'01" e 25,091 m até o vértice 68, de coordenadas N 7.480.646,3411m e E 337.432,2345m; 186°44'57" e 29,256 m até o vértice 69, de coordenadas N 7.480.617,2883m e E 337.428,7963m; 189°09'34" e 28,736 m até o vértice 70, de coordenadas N 7.480.588,9182m e E 337.424,2220m; 189°38'32" e 16,932 m até o vértice 71, de coordenadas N 7.480.572,2258m e E 337.421,3860m; 177°40'23" e 23,123 m até o vértice 72, de coordenadas N 7.480.549,1223m e E 337.422,3248m; 99°40'33" e 34,803 m até o vértice 73, de coordenadas N 7.480.543,2729m e E 337.456,6323m; 95°19'47" e 40,514 m até o vértice 74, de coordenadas N 7.480.539,5096m e E 337.496,9708m; 96°36'53" e 78,690 m até o vértice 75, de coordenadas N 7.480.530,4450m e E 337.575,1371m; Por Cerca; deste, segue confrontando com JOÃO BATISTA FORNARI FILHO, com os seguintes azimutes e distâncias: 177°36'14" e 23,813 m até o vértice 76, de coordenadas N 7.480.506,6530m e E 337.576,1326m; 176°00'07" e 22,847 m até o vértice 77, de coordenadas N 7.480.483,8613m e E 337.577,7256m; 180°16'22" e 10,946 m até o vértice 78, de coordenadas N 7.480.472,9150m e E 337.577,6735m; 191°53'17" e 24,577 m até o vértice 79, de coordenadas N 7.480.448,8652m e E 337.572,6107m; 214°41'09" e 18,709 m até o vértice 80, de coordenadas N 7.480.433,4808m e E 337.561,9636m; 225°05'54" e 12,982 m até o vértice 81, de coordenadas N 7.480.424,3167m e E 337.552,7681m; 230°24'44" e 21,251 m até o vértice 82, de coordenadas N 7.480.410,7741m e E 337.536,3907m; 235°37'10" e 28,373 m até o vértice 83, de coordenadas N 7.480.394,7524m e E 337.512,9747m; 223°26'57" e 11,506 m até o vértice 84, de coordenadas N 7.480.386,3995m e E 337.505,0621m; 236°12'25" e 0,972 m até o vértice 85, de coordenadas N 7.480.385,8587m e E 337.504,2542m; 221°47'00" e 16,369 m até o vértice 86, de coordenadas N 7.480.373,6532m e E 337.493,3475m; 227°44'44" e 9,555 m até o vértice 87, de coordenadas N 7.480.367,2284m e E 337.486,2755m; 196°42'48" e 26,815 m até o vértice 88, de

coordenadas N 7.480.341,5461m e E 337.478,5639m; 196°04'40" e 49,430 m até o vértice 89, de coordenadas N 7.480.294,0497m e E 337.464,8748m; 188°31'10" e 15,157 m até o vértice 90, de coordenadas N 7.480.279,0603m e E 337.462,6294m; 212°31'13" e 13,607 m até o vértice 91, de coordenadas N 7.480.267,5865m e E 337.455,3141m; 204°29'54" e 21,923 m até o vértice 92, de



PREFEITURA MUNICIPAL DE PINHALZINHO

PAÇO MUNICIPAL PREFEITO JOSÉ DE LIMA FRANCO SOBRINHO

CNPJ: 45.623.600/0001-44

coordenadas **N 7.480.247,6372m** e **E 337.446,2234m**; 226°22'05" e 11,037 m até o vértice **93**, de coordenadas **N 7.480.240,0211m** e **E 337.438,2346m**; 292°52'36" e 24,167 m até o vértice **94**, de coordenadas **N 7.480.249,4160m** e **E 337.415,9685m**; 256°03'48" e 32,246 m até o vértice **95**, de coordenadas **N 7.480.241,6495m** e **E 337.384,6715m**; 252°49'48" e 36,494 m até o vértice **96**, de coordenadas **N 7.480.230,8762m** e **E 337.349,8039m**; 250°28'56" e 25,866 m até o vértice **97**, de coordenadas **N 7.480.222,2344m** e **E 337.325,4245m**; 223°31'16" e 18,597 m até o vértice **98**, de coordenadas **N 7.480.208,7490m** e **E 337.312,6179m**; 270°28'51" e 4,500 m até o vértice **99**, de coordenadas **N 7.480.208,7868m** e **E 337.308,1180m**; 308°01'01" e 16,178 m até o vértice **100**, de coordenadas **N 7.480.218,7509m** e **E 337.295,3722m**; 261°57'49" e 22,568 m até o vértice **101**, de coordenadas **N 7.480.215,5959m** e **E 337.273,0259m**; PPor Margem De Ribeirã; deste, segue confrontando com RIBEIRÃO DO PINHAL, com os seguintes azimutes e distâncias: 286°50'04" e 15,845 m até o vértice **102**, de coordenadas **N 7.480.220,1847m** e **E 337.257,8600m**; 246°44'09" e 5,680 m até o vértice **103**, de coordenadas **N 7.480.217,9411m** e **E 337.252,6416m**; 324°32'46" e 16,850 m até o vértice **104**, de coordenadas **N 7.480.231,6672m** e **E 337.242,8676m**; 291°16'17" e 9,791 m até o vértice **105**, de coordenadas **N 7.480.235,2191m** e **E 337.233,7440m**; 32°35'47" e 10,212 m até o vértice **106**, de coordenadas **N 7.480.243,8222m** e **E 337.239,2451m**; 331°06'10" e 17,877 m até o vértice **107**, de coordenadas **N 7.480.259,4737m** e **E 337.230,6061m**; 303°37'10" e 34,569 m até o vértice **108**, de coordenadas **N 7.480.278,6134m** e **E 337.201,8197m**; 292°26'50" e 22,503 m até o vértice **109**, de coordenadas **N 7.480.287,2058m** e **E 337.181,0215m**; 260°17'46" e 18,970 m até o vértice **110**, de coordenadas **N 7.480.284,0084m** e **E 337.162,3233m**; 228°55'36" e 16,087 m até o vértice **111**, de coordenadas **N 7.480.273,4388m** e **E 337.150,1957m**; 223°38'11" e 14,962 m até o vértice **112**, de coordenadas **N 7.480.262,6103m** e **E 337.139,8707m**; 214°37'49" e 16,430 m até o vértice **113**, de coordenadas **N 7.480.249,0912m** e **E 337.130,5339m**; 249°34'39" e 25,516 m até o vértice **114**, de coordenadas **N 7.480.240,1878m** e **E 337.106,6220m**; 218°01'34" e 9,673 m até o vértice **115**, de coordenadas **N 7.480.232,5682m** e **E 337.100,6633m**; 265°51'22" e 14,694 m até o vértice **116**, de coordenadas **N 7.480.231,5063m** e **E 337.086,0073m**; 286°10'31" e 18,483 m até o vértice **117**, de coordenadas **N 7.480.236,6552m** e **E 337.068,2562m**; 283°06'22" e 19,581 m até o vértice **118**, de coordenadas **N 7.480.241,0952m** e **E 337.049,1857m**; 273°50'32" e 29,919 m até o vértice **119**, de coordenadas **N 7.480.243,1001m** e **E 337.019,3337m**; 284°49'10" e 9,608 m até o vértice **120**, de coordenadas **N 7.480.245,5576m** e **E 337.010,0452m**; 294°55'09" e 7,640 m até o vértice **121**, de coordenadas **N 7.480.248,7766m** e **E 337.003,1165m**; 293°40'22" e 19,407 m até o vértice **122**, de coordenadas **N 7.480.256,5687m** e **E 336.985,3428m**; 314°25'04" e 20,670 m até o vértice **123**, de coordenadas **N 7.480.271,0353m** e **E 336.970,5792m**; 330°17'12" e 14,780 m até o vértice **124**, de coordenadas **N 7.480.283,8720m** e **E 336.963,2533m**; Por Cerca; deste, segue confrontando com ALEXIS TEODORO KRAUSE, com os seguintes azimutes e distâncias: 38°21'09" e 29,300 m até o vértice **125**, de coordenadas **N 7.480.306,8493m** e **E 336.981,4339m**; 22°56'23" e 10,790 m até o vértice **126**, de coordenadas **N 7.480.316,7860m** e **E 336.985,6394m**; 317°36'05" e 26,611 m até o vértice **127**, de coordenadas **N 7.480.336,4375m** e **E 336.967,6961m**; 294°48'42" e



PREFEITURA MUNICIPAL DE PINHALZINHO

PAÇO MUNICIPAL PREFEITO JOSÉ DE LIMA FRANCO SOBRINHO

CNPJ: 45.623.600/0001-44

15,801 m até o vértice **128**, de coordenadas **N 7.480.343,0681m** e **E 336.953,3536m**; $4^{\circ}57'47''$ e 49,135 m até o vértice **129**, de coordenadas **N 7.480.392,0186m** e **E 336.957,6045m**; $357^{\circ}37'15''$ e 32,846 m até o vértice **130**, de coordenadas **N 7.480.424,8360m** e **E 336.956,2409m**; $338^{\circ}29'26''$ e 25,801 m até o vértice **131**, de coordenadas **N 7.480.448,8403m** e **E 336.946,7809m**; $307^{\circ}15'42''$ e 14,178 m até o vértice **132**, de coordenadas **N 7.480.457,4246m** e **E 336.935,4966m**; $300^{\circ}46'02''$ e 27,044 m até o vértice **133**, de coordenadas **N 7.480.471,2589m** e **E 336.912,2592m**; $297^{\circ}54'09''$ e 49,508 m até o vértice **134**, de coordenadas **N 7.480.494,4271m** e **E 336.868,5068m**; $297^{\circ}27'57''$ e 31,804 m até o vértice **135**, de coordenadas **N 7.480.509,0956m** e **E 336.840,2879m**; $287^{\circ}08'59''$ e 23,854 m até o vértice **136**, de coordenadas **N 7.480.516,1293m** e **E 336.817,4946m**; $233^{\circ}43'13''$ e 76,322 m até o vértice **137**, de coordenadas **N 7.480.470,9673m** e **E 336.755,9687m**; Por Cerca; deste, segue confrontando com WILSON DETILLI, com os seguintes azimutes e distâncias: $304^{\circ}39'09''$ e 76,296 m até o vértice **138**, de coordenadas **N 7.480.514,3493m** e **E 336.693,2061m**; $310^{\circ}08'18''$ e 75,907 m até o vértice **1**, ponto inicial da descrição deste perímetro. Todas as coordenadas aqui descritas estão georreferenciadas ao Sistema Geodésico Brasileiro, a partir , de coordenadas N m e E m, e encontram-se representadas no Sistema U T M, referenciadas ao **Meridiano Central nº 45°00'**, fuso -23, tendo como datum o SIRGAS2000. Todos os azimutes e distâncias, área e perímetro foram calculados no plano de projeção U T M.

Observações:

A planta anexa é parte integrante deste memorial descritivo.

Pinhalzinho, 16 de dezembro de 2016.

Anderson Luis Pereira
Prefeito Municipal

José Francisco Mangolim
Eng. Civil CREA 0601269220

Título:

PLANTA GEORREFERENCIADA

Folha:

UN

Objetivo:

TRANSFORMAÇÃO DE ÁREA RURAL

Local:

BAIRRO DO PINHAL, MUNICÍPIO DE PINHALZINHO

Interessado:

PREFEITURA MUNICIPAL DE PINHALZINHO

Escala:

1 / 2000

Data:

16/11/2016

Estado:

SP


Situação:

Proprietários:



Prefeito Municipal

Resp. Técnico:


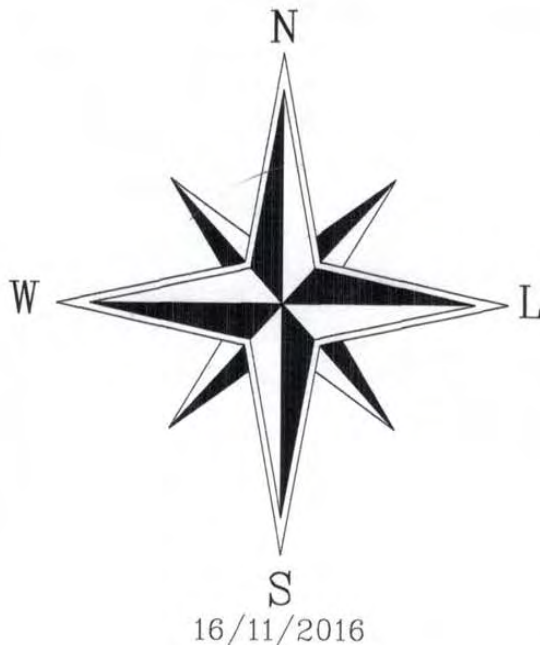


José Francisco Mangolim

Quadro de Áreas:

Área: 288.490,37 m²
 28,8490 ha
 11,92 Alqs

Aprovações:



Escala Gráfica:



Gleba


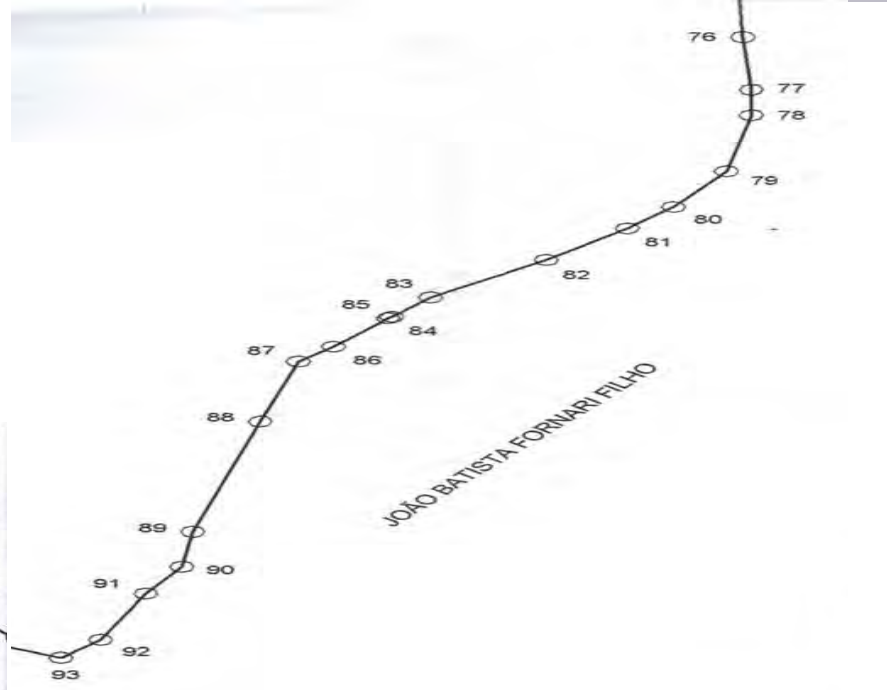
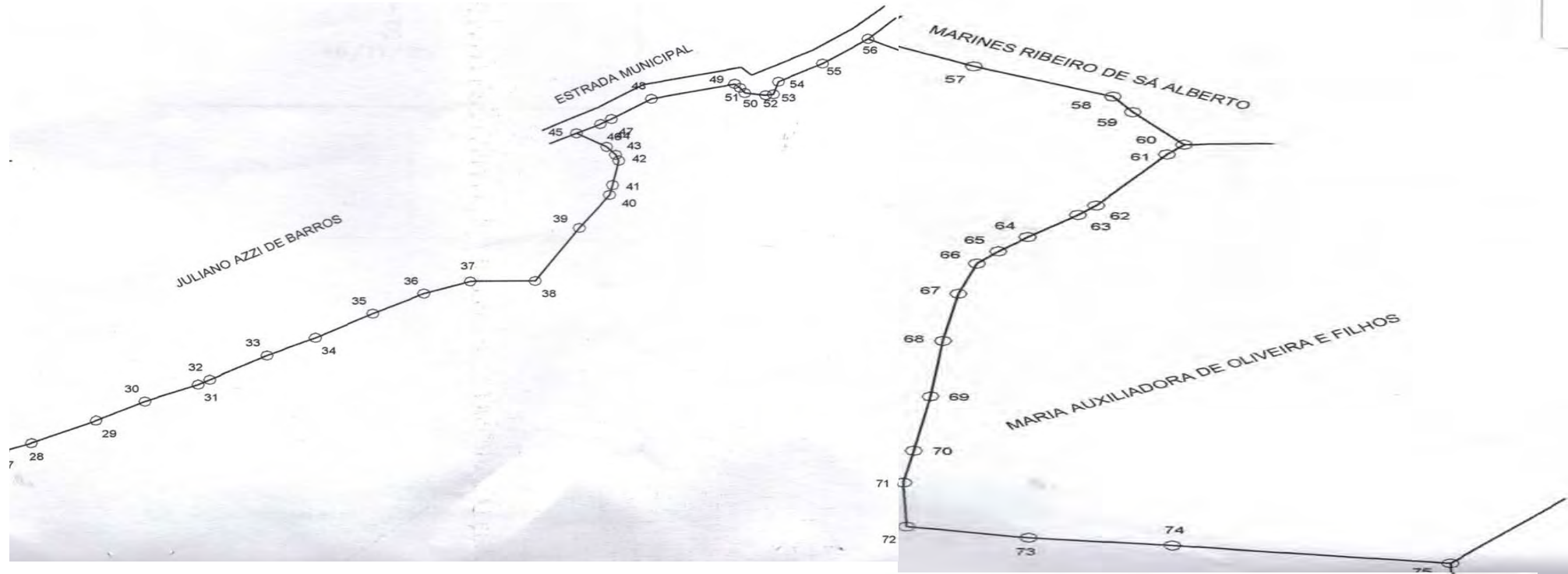
De	Para	Coord. N(Y)	Coord. E(X)	Azimute	Distância
1	2	7.480.575,5580	336.652,8444	55°12'31"	21,61 m
2	3	7.480.590,0142	336.675,2359	57°09'12"	26,65 m
3	4	7.480.605,7960	336.699,7273	57°12'10"	29,14 m
4	5	7.480.621,0578	336.722,4991	56°10'12"	27,41 m
5	6	7.480.641,2079	336.753,2654	56°46'39"	36,78 m
6	7	7.480.647,1547	336.765,4034	63°53'54"	13,52 m
7	8	7.480.661,2488	336.815,6400	74°19'42"	52,18 m
8	9	7.480.674,9519	336.845,8402	65°35'39"	33,16 m
9	10	7.480.676,6707	336.864,0835	84°37'04"	18,32 m
10	11	7.480.685,4154	336.903,4234	77°28'04"	40,30 m
11	12	7.480.692,5807	336.925,3418	71°53'49"	23,06 m
12	13	7.480.705,0029	336.956,0123	67°57'04"	33,09 m
13	14	7.480.719,7239	336.986,6489	64°20'08"	33,99 m
14	15	7.480.727,6336	337.007,4384	69°10'12"	22,24 m
15	16	7.480.737,8096	337.031,3583	66°57'15"	25,99 m
16	17	7.480.743,2802	337.050,3061	73°53'43"	19,72 m
17	18	7.480.743,4068	337.055,9298	88°42'38"	5,63 m
18	19	7.480.741,8244	337.057,3088	138°55'47"	2,10 m
19	20	7.480.688,5390	337.036,9430	200°55'01"	57,04 m
20	21	7.480.609,1378	337.006,6003	200°54'51"	85,00 m
21	22	7.480.593,6857	336.899,6734	204°08'46"	16,93 m
22	23	7.480.586,1683	337.011,1395	123°14'59"	13,71 m
23	24	7.480.579,5739	337.019,9939	126°40'37"	11,04 m
24	25	7.480.585,2039	337.035,4111	69°56'20"	16,41 m
25	26	7.480.589,7031	337.052,6941	75°24'30"	17,86 m
26	27	7.480.592,8030	337.066,3945	77°15'03"	14,05 m
27	28	7.480.596,8188	337.077,6739	70°24'09"	11,97 m
28	29	7.480.608,3705	337.103,2729	65°42'45"	28,08 m
29	30	7.480.618,2335	337.122,5355	62°53'10"	21,64 m
30	31	7.480.626,9980	337.143,5717	67°22'53"	22,79 m
31	32	7.480.629,5502	337.148,1465	80°50'39"	5,24 m
32	33	7.480.642,0139	337.170,7341	61°06'37"	25,80 m
33	34	7.480.651,0388	337.189,8527	64°43'50"	21,14 m
34	35	7.480.663,3744	337.212,6185	61°32'58"	25,89 m
35	36	7.480.673,5823	337.232,8324	63°12'24"	22,65 m
36	37	7.480.679,9443	337.251,2704	70°57'46"	19,50 m
37	38	7.480.679,9098	337.276,8456	90°04'39"	25,58 m
38	39	7.480.707,5135	337.294,4337	32°30'14"	32,73 m
39	40	7.480.724,6081	337.306,4694	35°08'53"	20,91 m
40	41	7.480.729,7794	337.307,7696	14°06'45"	5,33 m
41	42	7.480.742,6373	337.310,3069	11°09'48"	13,11 m
42	43	7.480.745,6253	337.309,0264	336°48'09"	3,25 m
43	44	7.480.749,7775	337.305,5491	320°03'18"	5,42 m
44	45	7.480.757,0528	337.293,7014	301°33'09"	13,90 m
45	46	7.480.761,8659	337.303,1653	63°02'35"	10,62 m
46	47	7.480.764,4395	337.307,5705	59°42'20"	5,10 m
47	48	7.480.774,8929	337.323,3373	56°27'21"	18,92 m
48	49	7.480.782,4225	337.356,0952	77°03'18"	33,61 m
49	50	7.480.780,2648	337.358,2121	135°32'47"	3,02 m
50	51	7.480.777,5624	337.360,0464	145°49'59"	3,27 m
51	52	7.480.776,3991	337.368,2222	98°10'01"	6,26 m
52	53	7.480.776,9705	337.371,2666	79°11'20"	3,10 m
53	54	7.480.783,5391	337.373,2802	17°02'33"	6,87 m
54	55	7.480.792,7840	337.390,6956	62°02'18"	19,72 m
55	56	7.480.805,8120	337.408,6494	54°27'16"	22,07 m
56	57	7.480.790,3363	337.440,1117	115°53'52"	34,97 m
57	58	7.480.774,5018	337.479,1914	112°03'25"	42,17 m
58	59	7.480.766,3557	337.484,7876	145°30'42"	9,88 m
59	60	7.480.749,5708	337.499,2131	139°19'23"	22,13 m
60	61	7.480.744,3617	337.494,4779	222°16'16"	7,04 m
61	62	7.480.717,4957	337.474,7527	218°17'12"	33,33 m
62	63	7.480.712,5284	337.469,6882	225°33'16"	7,09 m
63	64	7.480.700,9156	337.455,6099	230°28'55"	18,25 m
64	65	7.480.693,5352	337.447,4370	227°55'00"	11,01 m
65	66	7.480.686,9543	337.441,4470	222°18'32"	8,90 m
66	67	7.480.671,0803	337.436,4190	197°34'31"	16,65 m
67	68	7.480.646,3411	337.432,2345	189°36'01"	25,09 m
68	69	7.480.617,2883	337.428,7963	186°44'57"	29,26 m
69	70	7.480.588,9182	337.424,2220	189°09'34"	28,74 m
70	71	7.480.572,2258	337.421,3860	189°38'32"	16,93 m
71	72	7.480.549,1223	337.422,3248	177°40'23"	23,12 m

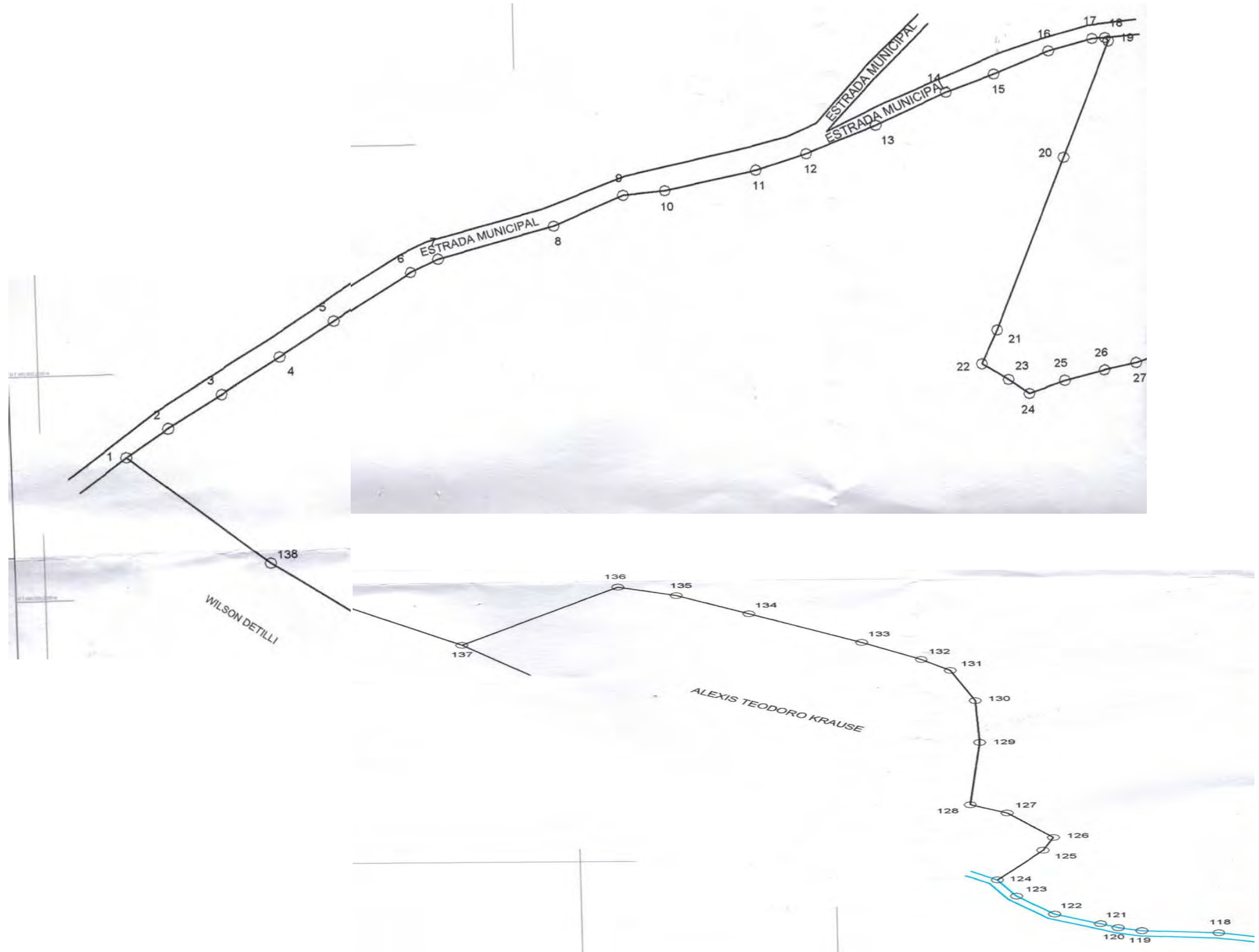
continua --->>>
--->>>

Gleba

De	Para	Coord. N(Y)	Coord. E(X)	Azimute	Distância
72	73	7.480.543,2729	337.456,6323	99°40'33"	34,80 m
73	74	7.480.539,5096	337.496,9708	95°19'47"	40,51 m
74	75	7.480.530,4450	337.575,1371	96°36'53"	78,69 m
75	76	7.480.506,6530	337.576,1326	177°36'14"	23,81 m
76	77	7.480.483,8613	337.577,7256	176°00'07"	22,85 m
77	78	7.480.472,9150	337.577,6735	180°16'22"	10,95 m
78	79	7.480.448,8652	337.572,6107	191°53'17"	24,58 m
79	80	7.480.433,4808	337.561,9636	214°41'09"	18,71 m
80	81	7.480.424,3167	337.552,7681	225°05'54"	12,98 m
81	82	7.480.410,7741	337.536,3907	230°24'44"	21,25 m
82	83	7.480.394,7524	337.512,9747	235°37'10"	28,37 m
83	84	7.480.386,3995	337.506,0621	223°28'57"	11,51 m
84	85	7.480.385,8587	337.504,2542	236°12'25"	0,97 m
85	86	7.480.373,6532	337.493,3475	221°47'00"	16,37 m
86	87	7.480.367,2284	337.486,2755	227°44'44"	9,55 m
87	88	7.480.341,5461	337.478,5639	196°42'48"	26,82 m
88	89	7.480.294,0497	337.464,8748	196°04'40"	49,43 m
89	90	7.480.279,0603	337.462,6294	188°31'10"	15,16 m
90	91	7.480.267,5865	337.455,3141	212°31'13"	13,61 m
91	92	7.480.247,6372	337.446,2234	204°29'54"	21,92 m
92	93	7.480.240,0211	337.438,2346	286°22'05"	11,04 m
93	94	7.480.249,4160	337.415,9685	292°52'36"	24,17 m
94	95	7.480.241,6495	337.384,6715	256°03'48"	32,25 m
95	96	7.480.230,8762	337.349,8039	252°49'48"	36,49 m
96	97	7.480.222,2344	337.325,4245	250°28'56"	25,87 m
97	98	7.480.208,7490	337.312,6179	223°31'16"	18,60 m
98	99	7.480.208,7868	337.308,1180	270°28'51"	4,50 m
99	100	7.480.218,7509	337.295,3722	308°01'01"	16,18 m
100	101	7.480.215,5959	337.273,0259	261°57'49"	22,57 m
101	102	7.480.220,1847	337.257,8600	286°50'04"	15,84 m
102	103	7.480.217,9411	337.252,6416	246°44'09"	5,68 m
103	104	7.480.231,6672	337.242,8676	324°32'46"	16,85 m
104	105	7.480.235,2191	337.233,7440	291°16'17"	9,79 m
105	106	7.480.243,8222	337.239,2451	32°35'47"	10,21 m
106	107	7.480.259,4737	337.230,6061	331°06'10"	17,88 m
107	108	7.480.278,6134	337.201,8197	303°37'10"	34,57 m
108	109	7.480.287,2058	337.181,0215	292°26'50"	22,50 m
109	110	7.480.284,0084	337.162,3233	260°17'46"	18,97 m
110	111	7.480.273,4388	337.150,1957	228°55'36"	16,09 m
111	112	7.480.262,6103	337.139,8707	223°38'11"	14,96 m
112	113	7.480.249,0912	337.130,5339	214°37'49"	16,43 m
113	114	7.480.240,1878	337.106,6220	249°34'39"	25,52 m
114	115	7.480.232,5682	337.100,6633	218°01'34"	9,67 m
115	116	7.480.231,5063	337.086,0073	265°51'22"	14,69 m
116	117	7.480.236,6552	337.068,2562	286°10'31"	18,48 m
117	118	7.480.241,0952	337.049,1857	283°06'22"	19,58 m
118	119	7.480.243,1001	337.019,3337	273°50'32"	29,92 m
119	120	7.480.245,5576	337.010,0452	284°49'10"	9,61 m
120	121	7.480.248,7766	337.003,1165	294°55'09"	7,64 m
121	122	7.480.256,5687	336.985,3428	293°40'22"	19,41 m
122	123	7.480.271,0353	336.970,5792	314°25'04"	20,67 m
123	124	7.480.283,8720	336.963,2533	330°17'12"	14,78 m
124	125	7.480.306,8493	336.981,4339	38°21'09"	29,30 m
125	126	7.480.316,7860	336.985,6394	22°56'23"	10,79 m
126	127	7.480.336,4375	336.967,6961	317°36'05"	26,61 m
127	128	7.480.343,0681	336.953,3536	294°48'42"	15,80 m
128	129	7.480.392,0186	336.957,6045	4°57'47"	49,13 m
129	130	7.480.424,8360	336.956,2409	357°37'15"	32,85 m
130	131	7.480.448,8403	336.946,7809	338°29'26"	25,80 m
131	132	7.480.457,4246	336.935,4966	307°15'42"	14,18 m
132	133	7.480.471,2589	336.912,2592	300°46'02"	27,04 m
133	134	7.480.494,4271	336.868,5068	297°54'09"	49,51 m
134	135	7.480.509,0956	336.840,2879	297°27'57"	31,80 m
135	136	7.480.516,1293	336.817,4946	287°08'59"	23,85 m
136	137	7.480.470,9673	336.755,9687	233°43'13"	76,32 m
137	138	7.480.514,3493	336.693,2061	304°39'09"	76,30 m
138	1	7.480.563,2819	336.635,1757	310°08'18"	75,91 m

Área: 288.490,37 m²
28,8490 ha
11,92 Alqs
3.120,32 m







Pinhalzinho